

NOTAT

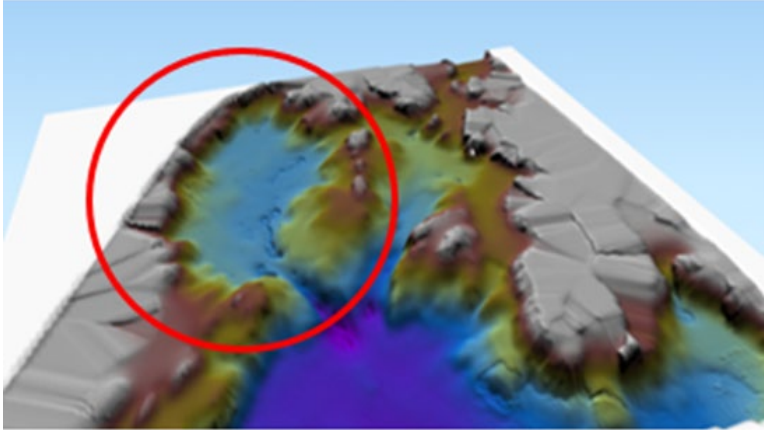
OPPDRAG	Detaljregulering sjøbunnsdeponi Herreflaket syd, Bamble kommune	DOKUMENTKODE	10245455-02-PLAN-NOT-001
EMNE	Planinitiativ	TILGJENGELIGHET	Åpen
OPPDRAGSGIVER	Kystverket	OPPDRAGSLEDER	Gry Eva Michelsen
KONTAKTPERSON	Geir Egil Solberg/Frode Seiersnes	SAKSBEHANDLER	Gry Eva Michelsen
KOPI		ANSVARLIG ENHET	5032 Arealplan og myndighet, Nord

I forbindelse med anmodning av oppstartsmøte oversendes planinitiativ iht. Forskrift om behandling av private forslag til detaljregulering etter plan- og bygningsloven § 1.

Adresse: Herreflaket syd, Bamble kommune

Gnr./bnr.:

Tiltakshaver: Kystverket

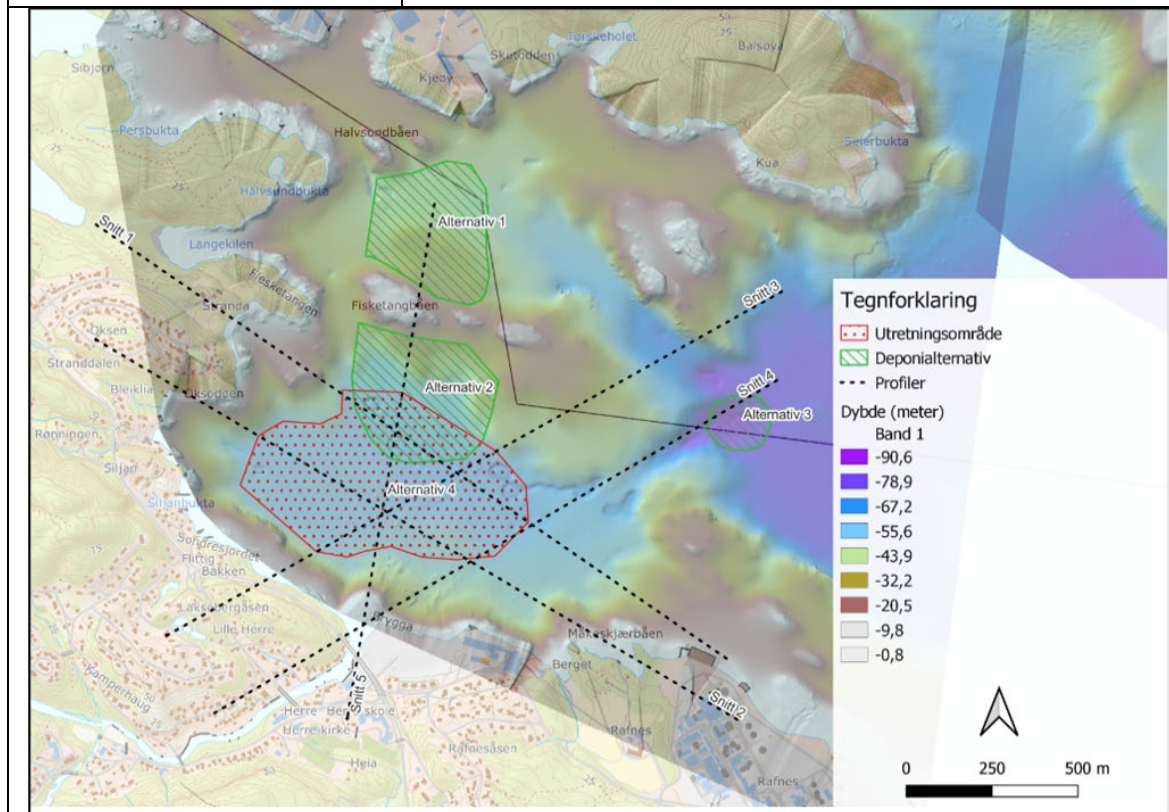
Punkt	Redegjørelse
a) formålet med planen	Formålet med planen er å tilrettelegge for et sjøbunnsdeponi. Deponiet skal nyttes til å ta imot masser i forbindelse med planlagt utdyping av Torsbergrenna.
b) planområdet og om planarbeidet vil få virkninger utenfor planområdet	<p>Planområdet ligger i Frierfjorden like ved Herre i Bamble kommune.</p> <p>Aktuelt deponiområde ligger i et relativt flatt terreng, omgitt av skråninger slik at det blir som et basseng. Det aktuelle området er flatt, bortsett fra en renne mot nordøst, og har en størrelse på ca. 300 000 m².</p>  <p><i>3D-modellering av sjøbunnen i området, deponiområdet vist med rød sirkel (Kystverket)</i></p>

REV.	DATO	BESKRIVELSE	UTARBEIDET AV	KONTROLLERT AV	GODKJENT AV
01	01.03.23	Oppdatert etter oppdragsgivers gjennomgang	Gry Eva Michelsen		
00	21.02.23	Utkast til gjennomsyn	Gry Eva Michelsen	Tom Langeid	Tom Langeid

Planinitiativ

Planområdet vil sammenfalle med området vist som alternativ 4 i illustrasjonen nedenfor. Avgrensningen sammenfaller med C- 40. Det vil i tillegg avsettes et nødvendig areal for en buffersone.

Foreløpig anses det som sannsynlig at deponiet vil ha en gjennomsnittlig oppfyllingshøyde på ca. 2 meter. Endelig oppfyllingshøyde skal avklares som en del av plan- og utredningsprosessen.



Oversikt over vurderte alternative deponiområder (grønn skravur), anbefalt deponiområde (rød skravur) (Multiconsult)

I forbindelse med deponeringen vil det kunne forekomme spredning av sedimenter. Tiltaket vil derfor kunne ha virkninger utover planområdet. Det skal derfor gjennomføres blant annet ROV-filming og strømmålinger i området som grunnlag for å vurdere avgrensning av influensområdet.

Omfanget av spredning og ev virkninger av dette vil bli vurdert ifm. konsekvensutredning for naturmangfold.

c) planlagt bebyggelse, anlegg og andre tiltak


Området skal ikke bebygges, utover aktuell deponering av masser.

d) utbyggingsvolum og byggehøyder

Sjøbunnen i deponiområdet ligger på mellom C-50 og C-55 m, mens den nordøstlige rennen går ned til ca. C-95 m.

Ved en oppfylling på ca. 2 meter har området en teoretisk kapasitet på ca. 600 000 m³. Endelig oppfyllingshøyde skal avklares nærmere som en del av planprosessen.

Planinitiativ

<p>e) funksjonell og miljømessig kvalitet</p>	<p>Det jobbes med å få på plass avtale om at massene fra utdypingsområdet kan deponeres i Gunnekleivfjorden ifm. planlagt utfylling til Herøya Industripark.</p> <p>Det skal avklares nærmere hvorvidt det er aktuelt å plassere forurensete masser i sjøbunnsdeponiet.</p>
<p>f) tiltakets virkning på, og tilpasning til, landskap og omgivelser</p>	<p>Sjøbunnsdeponiet vil ikke være synlig fra land.</p>
<p>g) forholdet til kommuneplan, eventuelle gjeldende reguleringsplaner og retningslinjer, og pågående planarbeid</p>	<p>Kommuneplanens arealdel 2020-2025, Bamble kommune Iht. gjeldende KPA vedtatt 15.12.2022 er planområdet avsatt til formålet Bruk og vern av sjø og vassdrag med tilhørende strandsone.</p>  <p><i>Utsnitt av gjeldende kommuneplan (Grenlandskart)</i></p> <p>Pågående planarbeid Det pågår et arbeid med revisjon av regional kystsoneplan for Vestfold og Telemark. Planprogrammet for revisjonen ble vedtatt 14.06.2022. Fylket vil imidlertid splittes opp fra 1. januar 2024, videre arbeid med kystsoneplanen er derfor uklart.</p> <p>En er ikke kjent med at det pågår annet planarbeid i nærheten av planområdet.</p>
<p>h) vesentlige interesser som berøres av planinitiativet</p>	<p>Det er foretatt en utsjekk mot følgende databaser for å avklare om det er vesentlige interesser som berøres av planinitiativet; Artsdatabanken, Kystinfo, Naturbase og NGU.</p> <p>Iht. Naturbase er Frierfjorden definert som en nasjonal laksefjord. Det er det ikke registrert vesentlige interesser innenfor planområdet.</p> <p>Følgende interesser er kartlagt i sjø like utenfor planområdet:</p>

Planinitiativ

	<ul style="list-style-type: none"> • Ved Herre og Strandbukta er det kartlagt bløtbunnsområder i strandsonen som er klassifisert som C-lokaliteter, lokalt viktig. • Lagmannsskjær naturreservat(Skien kommune) ligger ca. 700 meter fra planområdet. • Ved munningen av Herreelva er det registrert to kulturminner under vann(skipsvrak) med uavklart vernestatus • I KPA er det avsatt et ankringsområde like utenfor planområdet. <p>Følgende interesser er kartlagt på land like utenfor planområdet:</p> <ul style="list-style-type: none"> • Ved Langekilen er det kartlagt en rik sump- og kildeskog, som er klassifisert som en A-lokalitet, svært viktig. • På Oksodden er det registret et ikke fredet kulturminne(gruve). • Det er et svært viktig friluftlivsområde ved Laksebergåsen, og et ved Kvernkollen, samt et viktig friluftlivsområde ved Sigbjørnsdammen. Ingen av områdene går ned i sjø.
<p>i) hvordan samfunnssikkerhet skal ivaretas, blant annet gjennom å forebygge risiko og sårbarhet</p>	<p>Det skal utarbeides en ROS-analyse som en del av planmaterialet iht. plan- og bygningslovens § 4-3.</p>
<p>j) hvilke berørte offentlige organer og andre interesserte som skal varsles om planoppstart</p>	<p>Aktuelle høringsparter avklares i dialog med kommunen.</p>
<p>k) prosesser for samarbeid og medvirkning fra berørte fagmyndigheter, grunneiere, festere, naboer og andre berørte</p>	<p>Planprosessen vil følge plan- og bygningslovens krav om prosess og medvirkning.</p> <p>Det er avklart med kommunen at prosessen gjennomføres etter plan- og bygningslovens § 3-7.</p> <p>Ev. møte med myndigheter og berørte parter avholdes ved behov. Det skal vurderes hvorvidt det er aktuelt med et offentlig folkemøte.</p>
<p>l) vurderingen av om planen er omfattet av forskrift om konsekvensutredninger,og hvordan kravene i tilfelle vil kunne bli ivarettatt</p>	<p>Planen er omfattet av vedlegg II pkt. 11 k) i Forskrift om konsekvensutredning av 01.07.2017; <i>Deponier for masse på land og i sjø større enn 50 dekar eller 50 000 m³.</i></p> <p>Ut fra tiltakets omfang og karakter utløses automatisk krav om undersøkelser og vurderinger av naturmangfold og sediment iht. Miljødirektoratets veileder for håndtering av sediment. Dette, i tillegg til berøring med nasjonal laksefjord og nærhet til</p>

Planinitiativ

	<p>ulike naturverdier, vurderes det å kunne medføre vesentlige virkninger for miljø og- eller samfunn.</p> <p>Se for øvrig vedlagt vurdering av forholdet til KU-bestemmelser i plan- og bygningsloven.</p> <p>Konsekvensutredningen vil legges til grunn for behandling iht. Forurensningsloven, så vel som plan- og bygningsloven.</p>
--	--